


	-PROPIEDAD: AYUNTAMIENTO DE BUENAVISTA
	-LIMITE DEL SECTOR SR-6
	-VALLADO DE AUTOVÍA
	-SUPERFICIE DEL SECTOR SR-6
	106.252 m2

EXCELENTÍSIMO AYUNTAMIENTO DE BUENAVISTA	
MODIFICACIÓN	
NORMAS URBANÍSTICAS MUNICIPALES	
Plano:	ORDENACIÓN DETALLADA DEL SECTOR SR-6
	INFORMACIÓN URBANÍSTICA
1.2 DELIMITACIÓN DEL SECTOR	
Arquitecto Municipal:	Escalas:
TOMAS MARTÍN MARTÍN	1/1000
	Fecha:
	Septiembre 2009